PROVINCIA DI TORINO

IL NUOVO SISTEMA DI ALLERTAMENTO AI FINI DI PROTEZIONE CIVILE DELLA PROVINCIA DI TORINO

5 maggio 2010

Il Disciplinare Regionale

"Disciplinare per la gestione organizzativa e funzionale del "Sistema di allertamento regionale ai fini di protezione civile"

Approvato con D.G.R. n. 46-6578 del 30 luglio **2007**

"La Regione Piemonte adotta il **sistema di allertamento** descritto nel presente disciplinare ai sensi della Direttiva del Presidente del Consiglio dei Ministri del 27 febbraio 2005. Il disciplinare descrive gli **indirizzi** e stabilisce le **procedure** e le **modalità di allertamento** del sistema ai diversi livelli: regionale, provinciale e comunale così come stabilito dal Decreto Legislativo n. 112/1998 e dalla legge regionale n. 7/2003.

La gestione di allerta regionale è assicurata dal **Centro Funzionale Regionale** attivo presso l'ARPA Piemonte, dalla **Regione**, dagli **Uffici Territoriali di Governo**, dalle **Province** e dai **Comuni**, nonchè dalle altre strutture e private regionali, compresi i Centri di Competenza, chiamati a concorrere."

Le procedure operative del sistema di allertamento previste dal disciplinare regionale

Il sistema di allerta regionale, prevede alla parte III – Procedure Operative, i seguenti documenti informativi, che sono, nelle diverse fasi, oggetto di trasmissione dalla Regione Piemonte:

1) **fase previsionale (EMISSIONE BOLLETTINI)** sostenuta da una adeguata modellistica numerica ed articolata in:
- valutazione dei fenomeni meteorologici attesi
- valutazione delle criticità attese, nonché degli effetti che tali situazioni possono determinare sull'integrità della vita, dei beni, degli insediamenti e dell'ambiente;

2) **fase di monitoraggio e sorveglianza**, articolata in:
- **monitoraggio** strumentale dell'evento in atto ed osservazione qualitativa e quantitativa diretta;
- **sorveglianza** situazioni impreviste attraverso previsione a breve dei relativi effetti attraverso il now casting con modelli inizializzati da misure raccolte in tempo reale;

3) la **gestione delle piene** e dei deflussi sostenuta da una valutazione delle criticità idrauliche dei corsi d'acqua principali

I documenti informativi

I documenti informativi trasmessi sono:

A) **Bollettino di allerta meteoidrologica** (contenente avvisi meteo e livelli di criticità idrogeologica ed idraulica e nevicate).

B) **Bollettino nivologico per rischio valanghe** (contenente livelli di criticità valanghe);

Tali documenti sono consultabili
sul sito di Ruparpiemonte
QUOTIDIANAMENTE A PARTIRE DALLE ORE 13.00
www.ruparpiemonte.it/meteo/
utlizzando come login: **meteoidro**
come password: **allertamento2000**

BOLLETTINO

ALLERTA METEOIDROLOGICA

Regione Piemonte
Settore Protezione Civile

BOLLETT. N°	DATA EMISSIONE	VALIDITÀ	AGGIORN AMENTO	SERVIZIO A CURA DI	AMBITO TERRITORIALE
123/2010	03/05/2010 ore 13:00	36 ore	04/05/2010 ore 13:00	Arpa Centro Funzionale	Regione Piemonte

Zone di Allerta	VIGILANZA METEOROLOGICA					RISCHIO IDROGEOLOGICO ED IDRAULICO / NEVICATE		
		Prossime 36 ore			Oltre 36 ore	Prossime 36 ore		
	Livelli di vigilanza	Fenomeni rilevanti		Quota neve	Fenomeni rilevanti	Livello di criticità	Tipo di criticità	Effetti sul territorio
A	AVVISO METEO		Piogge Forti	1700 - 2000	-	2 MODERATA	Precipitazioni Diffuse	Limitati fenomeni di frane ed esondazioni
B	AVVISO METEO		Piogge Forti	1700 - 2100	-	2 MODERATA	Precipitazioni Diffuse	Limitati fenomeni di frane ed esondazioni
C	AVVISO METEO		Piogge Forti	1700 - 2000	-	1 ORDINARIA	Precipitazioni Diffuse	Ordinaria Criticità conseguente a piogge forti
D	AVVISO METEO		Piogge Forti	1700 - 2000	-	1 ORDINARIA	Precipitazioni Diffuse	Ordinaria Criticità conseguente a piogge forti
E	AVVISO METEO		Piogge Forti	1700 - 2000	-	1 ORDINARIA	Precipitazioni Diffuse	Ordinaria Criticità conseguente a piogge forti
F	AVVISO METEO		Piogge Forti	1800 - 2100	-	2 MODERATA	Precipitazioni Diffuse	Limitati fenomeni di frane ed esondazioni
G	AVVISO METEO		Piogge Forti	-	-	1 ORDINARIA	Precipitazioni Diffuse	Ordinaria Criticità conseguente a piogge forti
H	AVVISO METEO		Piogge Forti	-	-	1 ORDINARIA	Precipitazioni Diffuse	Ordinaria Criticità conseguente a piogge forti
I	AVVISO METEO		Piogge Forti	-	-	1 ORDINARIA	Precipitazioni Diffuse	Ordinaria Criticità conseguente a piogge forti
L	AVVISO METEO		Piogge Forti	-	-	2 MODERATA	Precipitazioni Diffuse	Limitati fenomeni di frane ed esondazioni
M	AVVISO METEO		Piogge Forti	-	-	2 MODERATA	Precipitazioni Diffuse	Limitati fenomeni di frane ed esondazioni

NOTA:

LEGENDA delle Zone di Allerta

A Toce (NO-VB)
B Chiusella, Cervo, Val Sesia (BI-NO-TO-VC)
C Valli Orco, Lanzo, Sangone (TO)
D Valli Susa, Chisone, Pellice, Po (CN-TO)
E Valli Varaita, Maira, Stura di Demonte (CN)
F Valle Tanaro (CN)
G Belbo, Bormida (AL-AT-CN)
H Scrivia (AL)
I Pianura Settentrionale (AL-AT-BI-NO-TO-VC)
L Pianura Torinese, Colline (AL-AT-CN-TO)
M Pianura Cuneese (CN-TO)

LEGENDA dei simboli

Nessuna icona: assenza di fenomeni significativi
Icona chiara: fenomeno non intenso
Icona scura: fenomeno intenso - AVVISO METEO

Pioggia
Temporale
Nevicata
Anomalia di Freddo
Anomalia di Caldo
Vento

Attenzione: per una corretta interpretazione ed approfondimenti consultare sempre il disciplinare
Diffusione: http://www.ruparpiemonte.it/meteo/ - http://intranet.ruparpiemonte.it/meteo/ con password di accesso www.arpa.piemonte.it

BOLLETTINO

NIVOLOGICO per rischio valanghe

Regione Piemonte
Settore Protezione Civile

BOLLETT.N°	DATA EMISSIONE	VALIDITA'	AGGIORNAMENTO	SERVIZIO A CURA	AMBITO TERRITORIALE
123/2010	03/05/2010 ore 13	36 ore	04/05/2010 ore 13	ARPA-Centro funzionale	REGIONE PIEMONTE

SITUAZIONE ED EVOLUZIONE:

Nel corso del fine settimana sui settori delle A.Pennine e Lepontine sono caduti mediamente, sopra i 2000 m di quota, 30-40 cm di nuova neve. Le nevicate attese a partire dalla serata odierna determineranno nella giornata di domani un innalzamento del grado di pericolo a 4-Forte nelle zone indicate. In tali aree potranno verificarsi valanghe di medie e, localmente, grandi dimensioni che potrebbero, nelle localizzazioni più critiche, raggiungere il fondovalle.

Zone di allerta		Livelli di criticità per le prossime 36 ore		Pericolo valanghe 3-Mag-2010	Pericolo valanghe 4-Mag-2010	Effetti sul territorio
1	A.Lepontine (VB)	2	MODERATA CRITICITA'	MARCATO	FORTE	Possibili interruzioni della viabilità di fondovalle
2	A.Pennine (TO-BI-VC-VB)	2	MODERATA CRITICITA'	MARCATO	FORTE	Possibili interruzioni della viabilità di fondovalle
3	A.Graie (TO)	1	SITUAZIONE ORDINARIA	MARCATO	MARCATO	
4	A.Cozie centro-nord (TO)	1	SITUAZIONE ORDINARIA	MODERATO	MARCATO	
5	A.Cozie sud (CN)	1	SITUAZIONE ORDINARIA	MODERATO	MARCATO	
6	A.Marittime (CN)	1	SITUAZIONE ORDINARIA	MODERATO	MARCATO	
7	A.Liguri (CN)	1	SITUAZIONE ORDINARIA	MODERATO	MARCATO	

NOTE:

Livelli di criticità: 1 - situazione ordinaria, 2 - moderata criticità, 3 - elevata criticità

Attenzione: per una corretta interpretazione consultare sempre il disciplinare. Il livello di criticità 1 non esclude pericolo per lo svolgimento di attività sci alpinistiche e fuori pista.

Diffusione: http://www.ruparpiemonte.it/meteo/ - http://intranet.ruparpiemonte.it/meteo/ con password di accesso www.arpa.piemonte.it

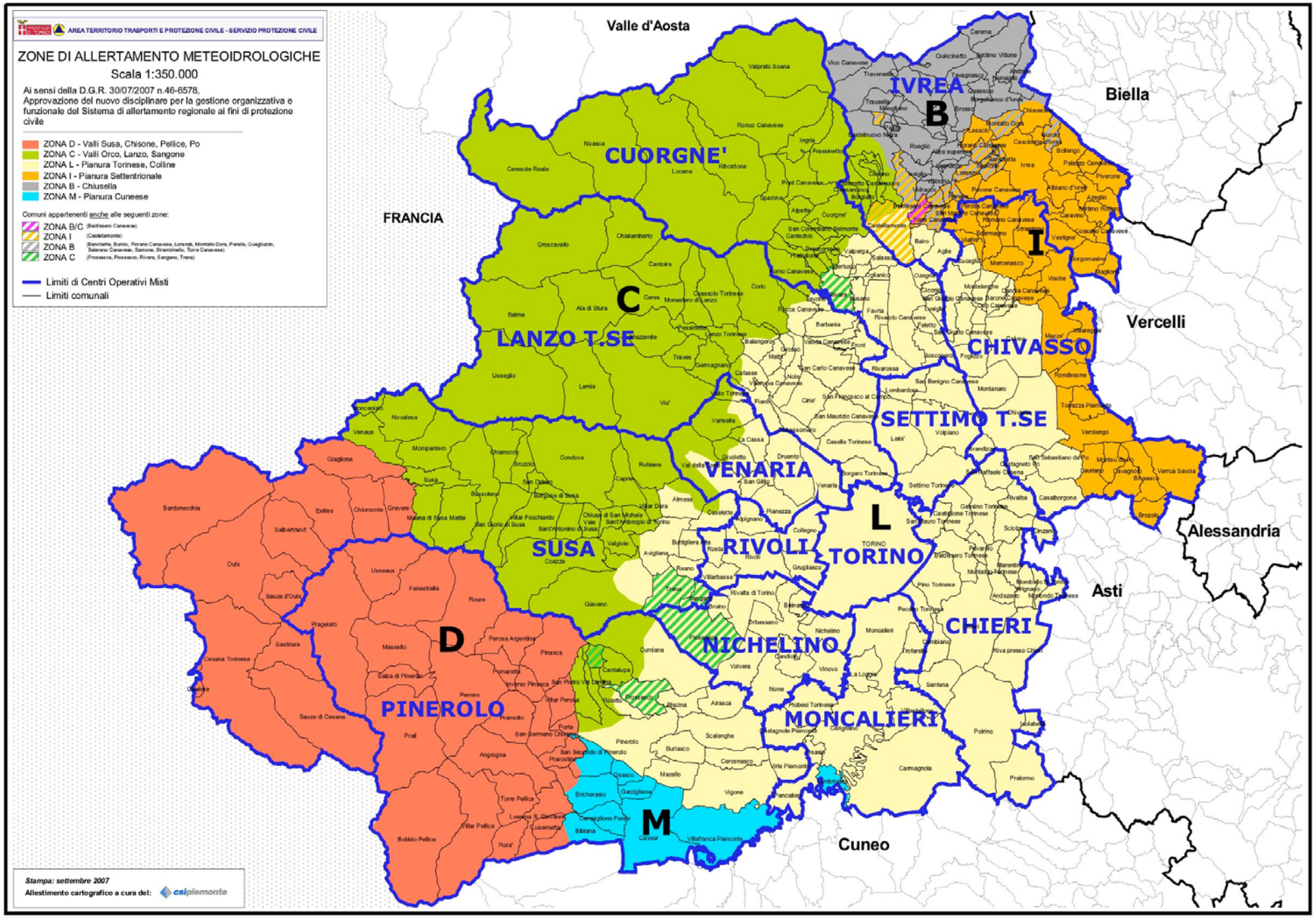
AREA TERRITORIO TRASPORTI E PROTEZIONE CIVILE - SERVIZIO PROTEZIONE CIVILE
ZONE DI ALLERTAMENTO METEOIDROLOGICHE
Scala 1:350.000
Ai sensi della D.G.R. 30/07/2007 n.46-6578,
Approvazione del nuovo disciplinare per la gestione organizzativa e funzionale del Sistema di allertamento regionale ai fini di protezione civile
ZONA D - Valli Susa, Chisone, Pellice, Po
ZONA C - Valli Orco, Lanzo, Sangone
ZONA L - Pianura Torinese, Colline
ZONA I - Pianura Settentrionale
ZONA B - Chiusella
ZONA M - Pianura Cuneese
Comuni appartenenti anche alle seguenti zone:
ZONA B/C (Baldissero Canavese)
ZONA I (Castellamonte)
ZONA B (Banchette, Burolo, Fiorano Canavese, Loranzè, Montalto Dora, Parella, Quagliuzzo, Salerano Canavese, Samone, Strambinello, Torre Canavese)
ZONA C (Frossasco, Piossasco, Rivara, Sangano, Trana)
Limiti di Centri Operativi Misti
Limiti comunali
Stampa: settembre 2007
Allestimento cartografico a cura del: csiplemonte
Valle d'Aosta
Biella
Vercelli
Alessandria
Asti
Cuneo
FRANCIA
IVREA
B
CUORGNE'
C
LANZO T.SE
I
CHIVASSO
SETTIMO T.SE
VENARIA
L
TORINO
RIVOLI
SUSA
CHIERI
NICHELINO
D
PINEROLO
MONCALIERI
M

AREA TERRITORIO TRASPORTI E PROTEZIONE CIVILE - SERVIZIO PROTEZIONE CIVILE

ZONE DI ALLERTAMENTO VALANGHE

Scala 1:350.000

Ai sensi del DGR 23 marzo 2005 n.37- 15176
Approvazione della prima sezione del disciplinare per la gestione organizzativa e funzionale del sistema di allertamento regionale ai fini della protezione civile

Legenda

ZONE DI ALLERTAMENTO VALANGHE

- A.Cozie N
- A.Graie
- A.Pennine
- Limiti di Centri Operativi Misti
- Limiti comunali

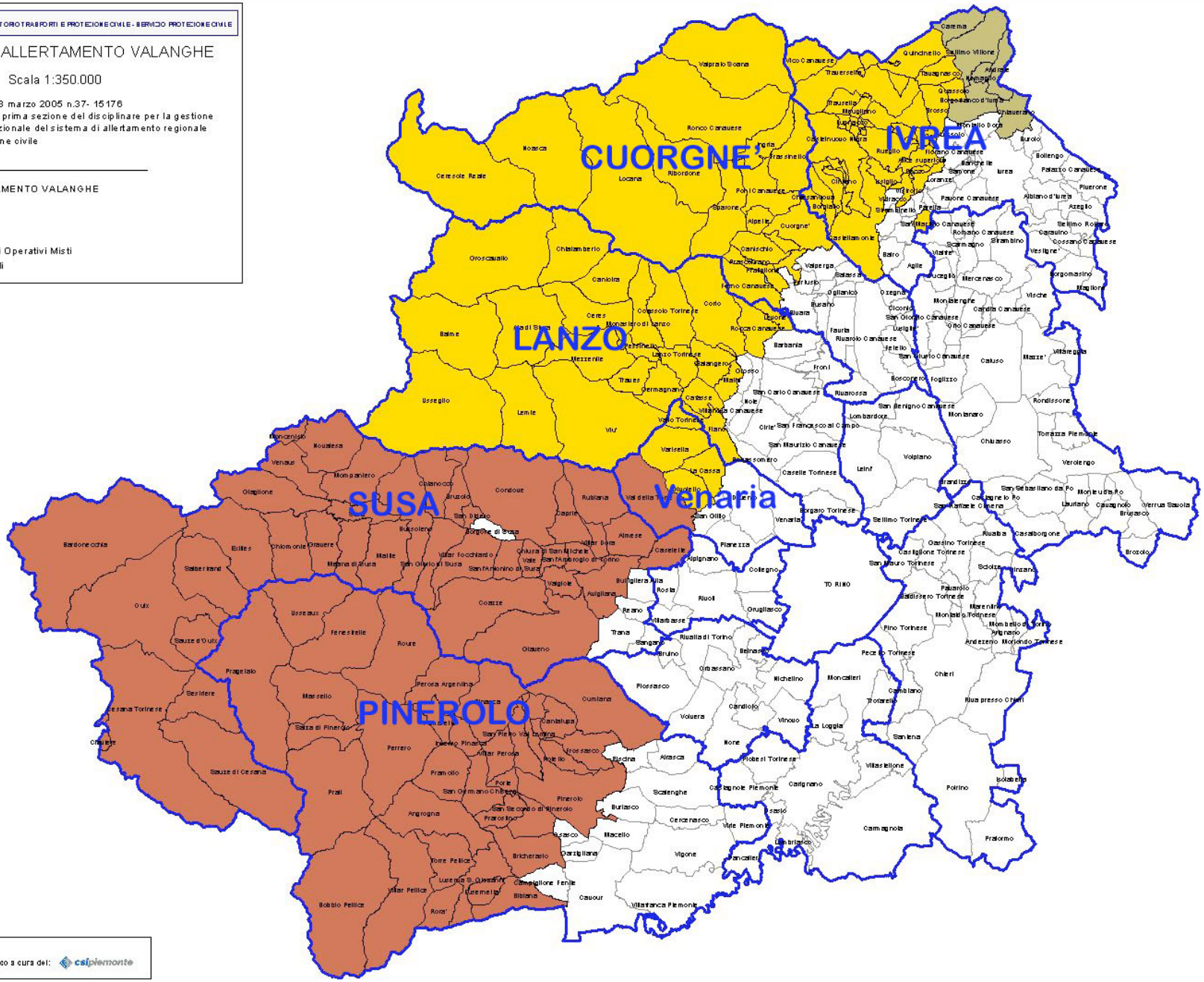

Stampa: marzo 2008
Allestimento cartografico a cura del: csipiemonte

Il sistema provinciale

(*Procedura di Allertamento attualmente vigente)*

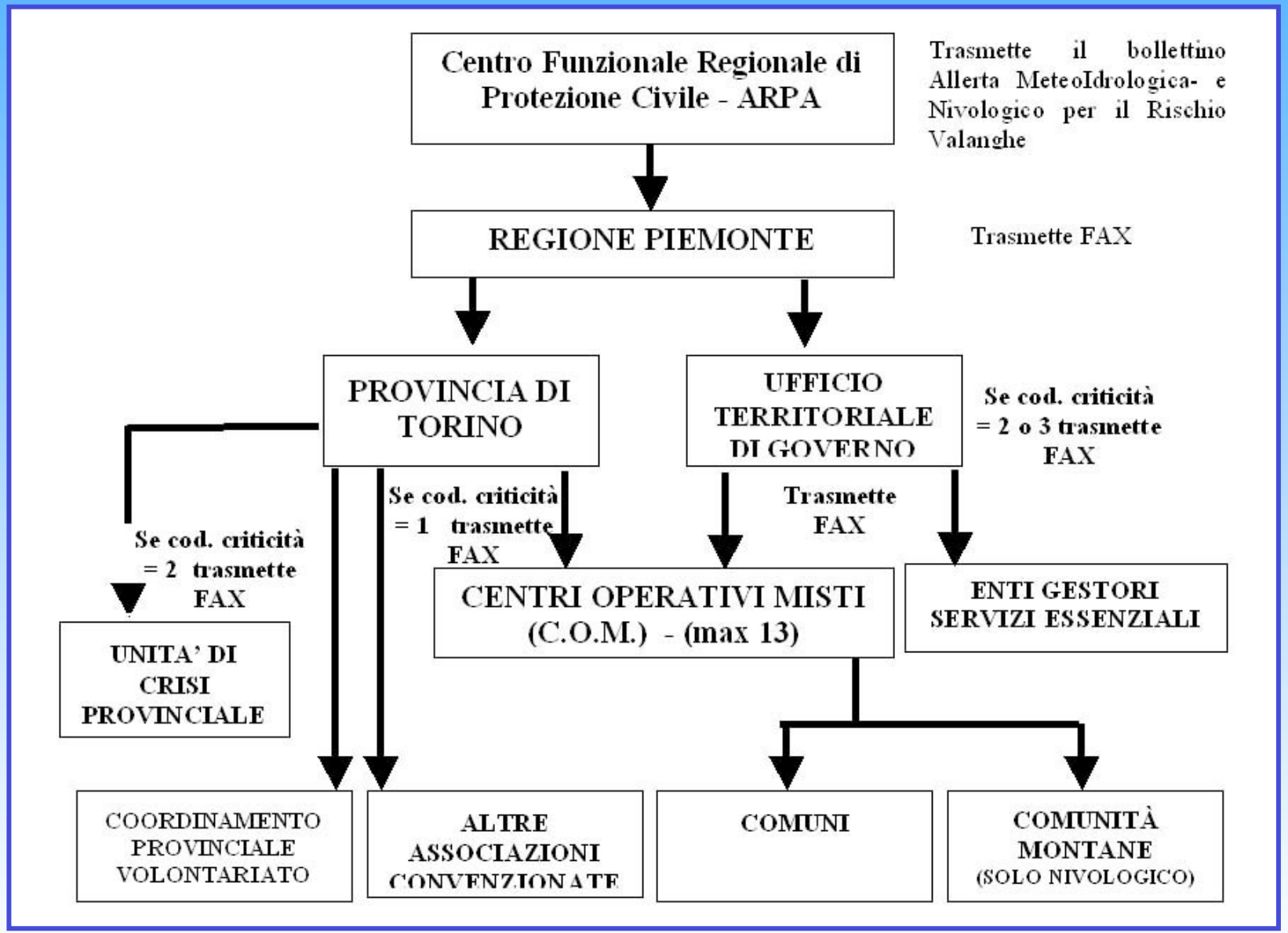

Il sistema provinciale

La nuova procedura di Allertamento

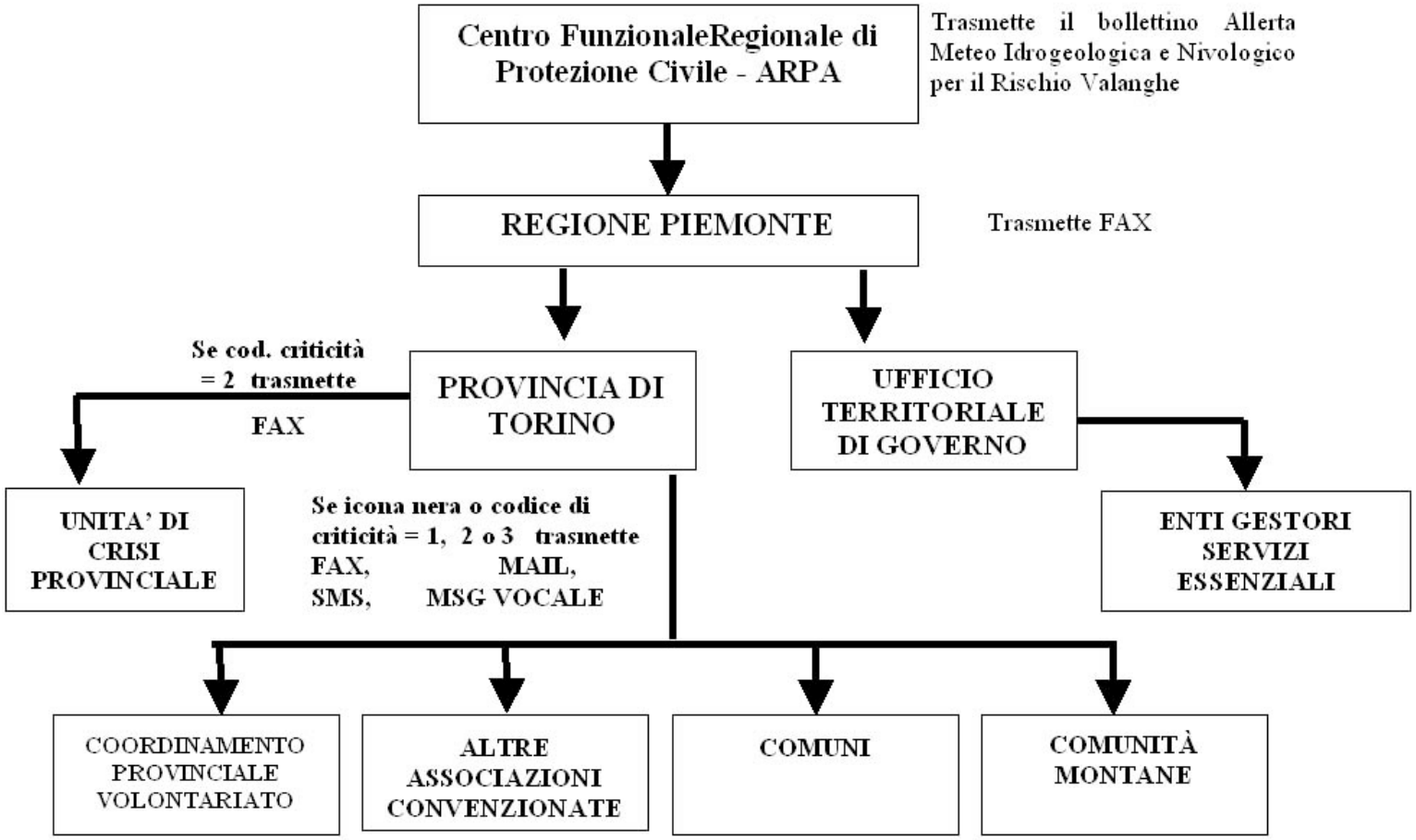

Allertamento h24 della Protezione Civile Provinciale
in orario d'ufficio al numero 011 – 8613246 - fax n°: 011 – 8613299
fuori orario di ufficio (festivi e prefestivi) al numero 349 – 4163308

TRASMISSIONE DEI BOLLETTINI

La trasmissione del bollettino avverrà tramite:

Messaggi vocali

E-mail

LA COMUNICAZIONE RELATIVA ALL'AVVISO DI CRITICITÀ SI RITIENE EFFICACE QUALORA ALMENO UNO DEI CANALI DI COMUNICAZIONE UTILIZZATI ABBIA RAGGIUNTO IL DESTINATARIO.

PER I COMUNI NON RAGGIUNTI IN ALCUN MODO SI PROVVEDE A CONTATTARE LA STAZIONE DEI CARABINIERI COMPETENTE NEL TERRITORIO.

Allertamenti Meteo Idrologico e Valanghe 2003 – 2009 di codice 2-3 in Provincia di Torino

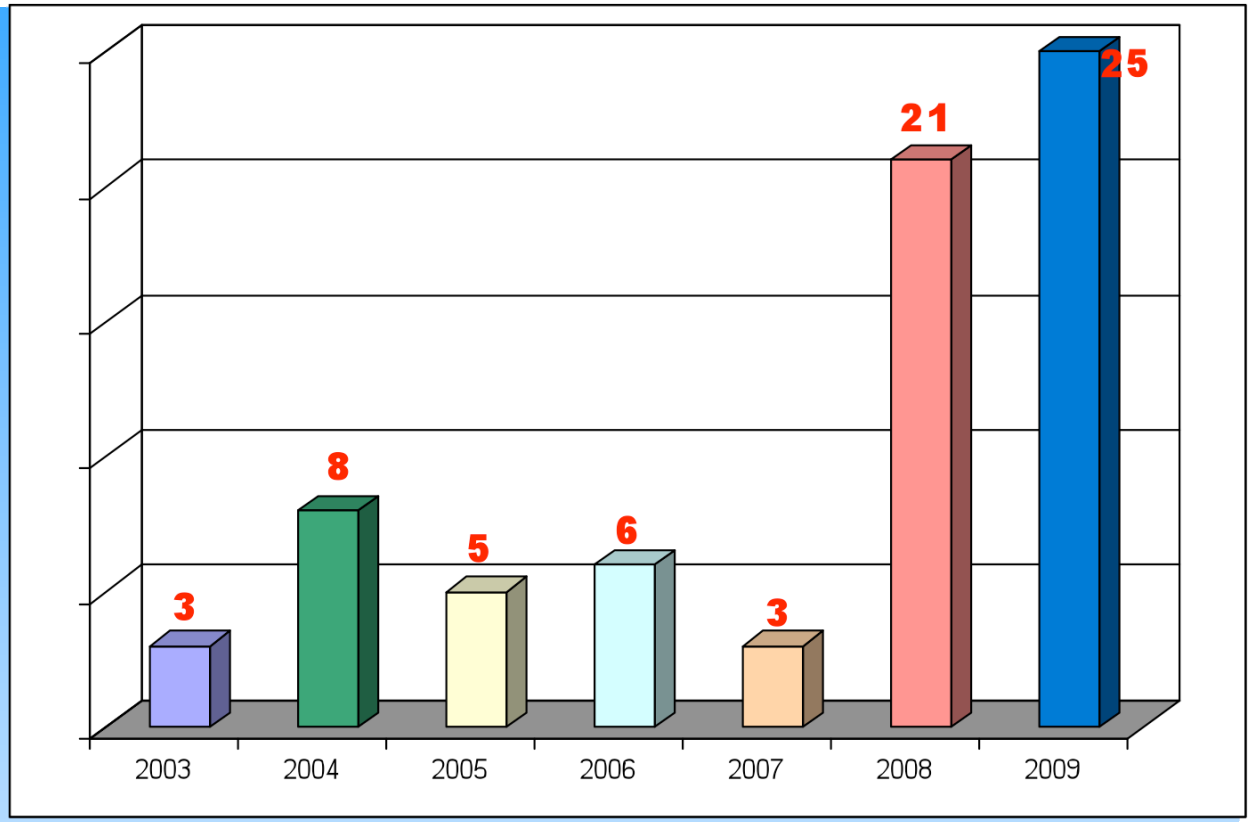

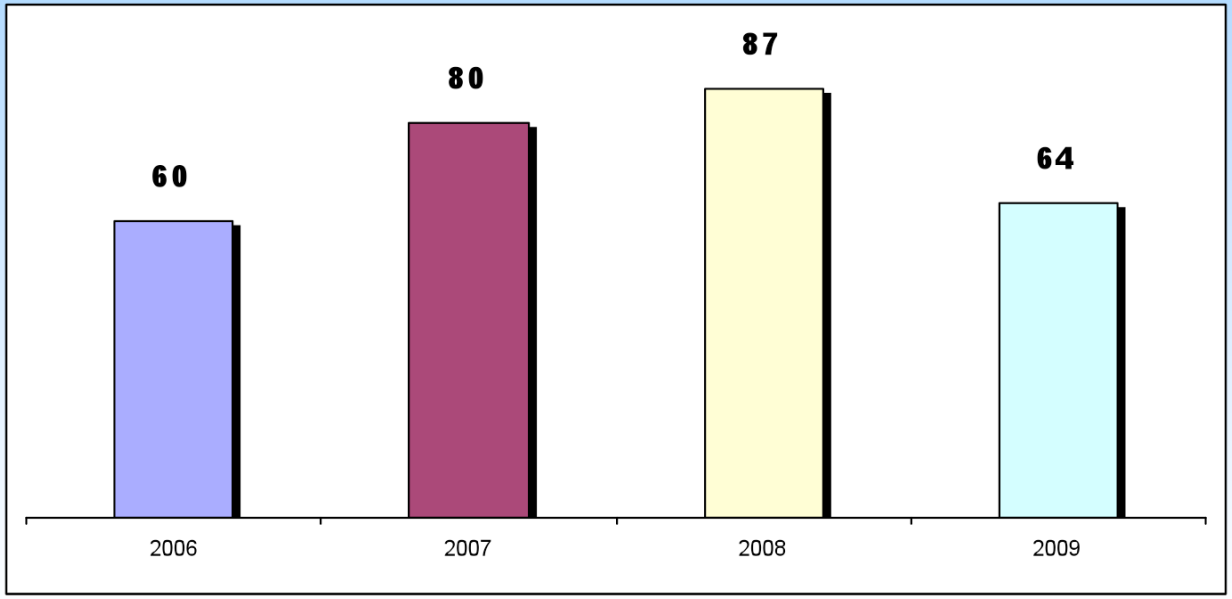

AVVISI METEO e CODICE 2-3 –nel periodo 2006 – 2009 in Provincia di Torino

SISTEMA DI ALLERTAMENTO METEOIDROLOGICO DELLA PROVINCIA DI TORINO – SCHEDA RECAPITI

COMUNE DI		
FAX H24	Ufficio di riferimento	N° .....
Cellulare H24	Persona di riferimento	N°.....
MAIL H24	Persona di riferimento	Mail .....

Grazie per l'attenzione!

Allertamento H24 della Protezione Civile Provinciale
in orario d'ufficio ai numeri:
telefono **011-8613246**
fax n° **011-8613299**
fuori orario d'ufficio (festivi e prefestivi) al numero **349-4163308**
www.provincia.torino.it

PROTEZIONE CIVILE

Legenda: Ordinaria attenzione | Vigilanza | Preallarme | Allarme

La situazione è di PREALLAME

Livello di criticità in atto | Bollettini | Previsioni meteo | Cartografia

Benvenuti nel sito della Protezione Civile della Provincia di Torino.

Questa sezione, oltre ad informare sulle attività del Servizio Protezione Civile della Provincia, indica qual è la situazione attuale in termini di eventuali emergenze di protezione civile.
In condizioni di **normalità** il riquadro in alto è colorato di **verde**, ed in questa pagina sono visualizzati contenuti ordinari.
In situazioni diverse dall'ordinario (*vigilanza, preallarme, allarme*), il riquadro in alto assume il colore corrispondente (*giallo, arancione, rosso*), e in questa pagina sono visualizzate informazioni legate all'evento in corso.

Vi segnaliamo:

Piogge forti fino a giovedì

Le previsioni meteo annunciano piogge diffuse, anche forti, a partire dal pomeriggio di lunedì 3 maggio e fino a giovedì 6 maggio, con accumuli di pioggia consistenti sia nelle zone prealpine e pedemenontane sia in pianura.
Il Centro funzionale regionale ha emesso già oggi un bollettino di allerta meteo che prevede in particolare codice 2 (moderata criticità) per la Valchiusella, la pianura e la collina torinese e in direzione della pianura cuneese, dove ad eventuali disagi per la viabilità si potranno anche avere fenomeni franosi ed esondazioni.

Esercitazione di Protezione Civile a None

Il 7 e l'8 maggio esercitazione a None.

Valutazione dei possibili scenari idrogeologici ed idraulici per il bacino occidentale del Po nella primavera 2010